



連江縣東引鄉溢淹潛勢圖




Source: Esri, DeLorme, GeoEye, Earthstar Geographics, CNES/Airbus DS, USDA, USGS, AeroGRID, IGN, and the GIS User Community

圖例

-  鄉鎮界
-  村里界

- 溢淹潛勢
-  0 - 4.5
 -  4.5 - 6



指北針 比例尺



更新日期

109年9月

製作單位

-  連江縣消防局
-  國土減災規劃設計研究中心

