


連江縣莒光鄉避難收容處所分佈圖



Source: GIS, Topographic Data, Geotiff, Vector Data, OpenStreetMap, CNR/ADM DA, CNR/ADM, UN/DA, AASC/DA, JSP, and the GIS User Community


圖例

 村里界

 避難收容處所



指北針 比例尺

更新日期



109年7月

製作單位

 連江縣消防局
 國土防災規劃設計研究中心

